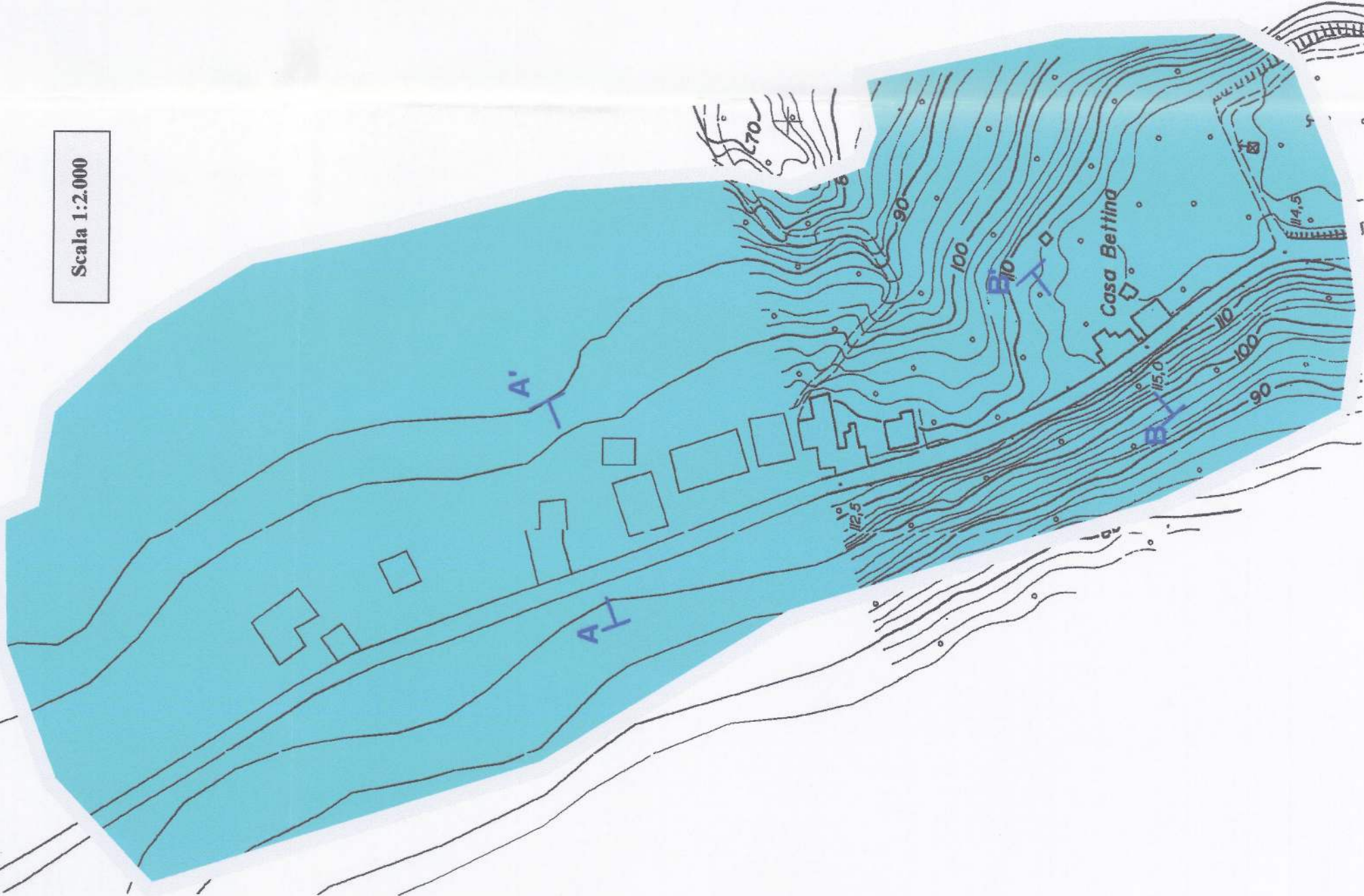


Scala 1:2.000

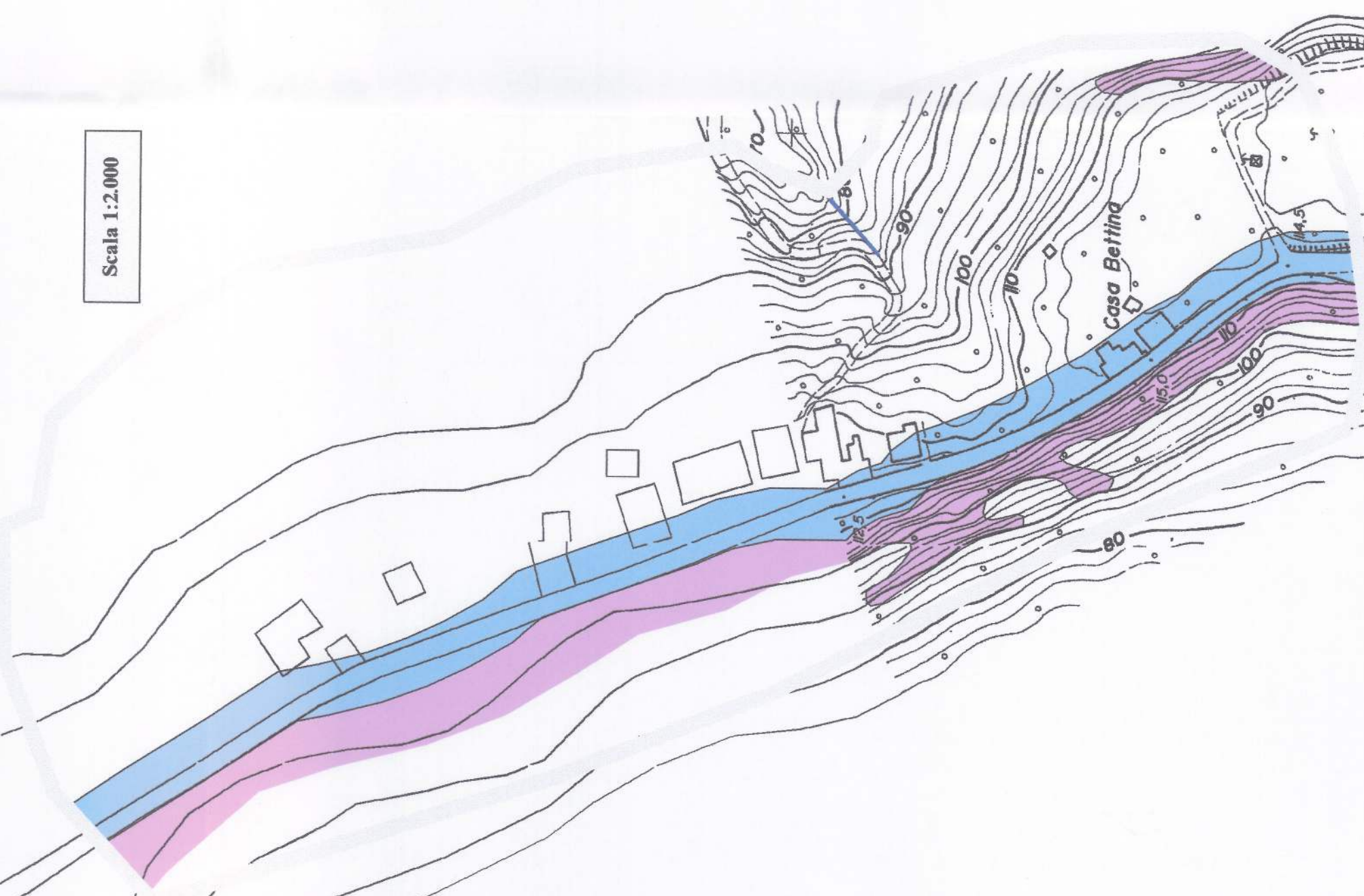


Terrazzi fluviali:
Ghiaie poligeniche talora passanti a
ciottoli, in matrice sabbiosa. Depositi
continentali di spessore rilevante.
(QUATERNARIO)

A-A' Traccia sezioni geolitologiche

CARTA DELLA PERICOLOSITA' GEOLOGICA E SISMICA

Scala 1:2.000



CLASSIFICAZIONE DELLE AREE CARTOGRAFATE	SIMBOLO	PERICOLOSITA' GEOLOGICA			PERICOLOSITA' SISMICA		
		ALTA	MEDIA	BASSA	ALTA	MEDIA	BASSA
Scarpate							
Aree adiacenti agli orli di scarpate		*	*	*	*	*	*
Alveo torrentizio in erosione		*	*	*	*	*	*
Aree non penalizzate da fattori geomorfologici, strutturali, geotecnici, idrogeologici e sismici							

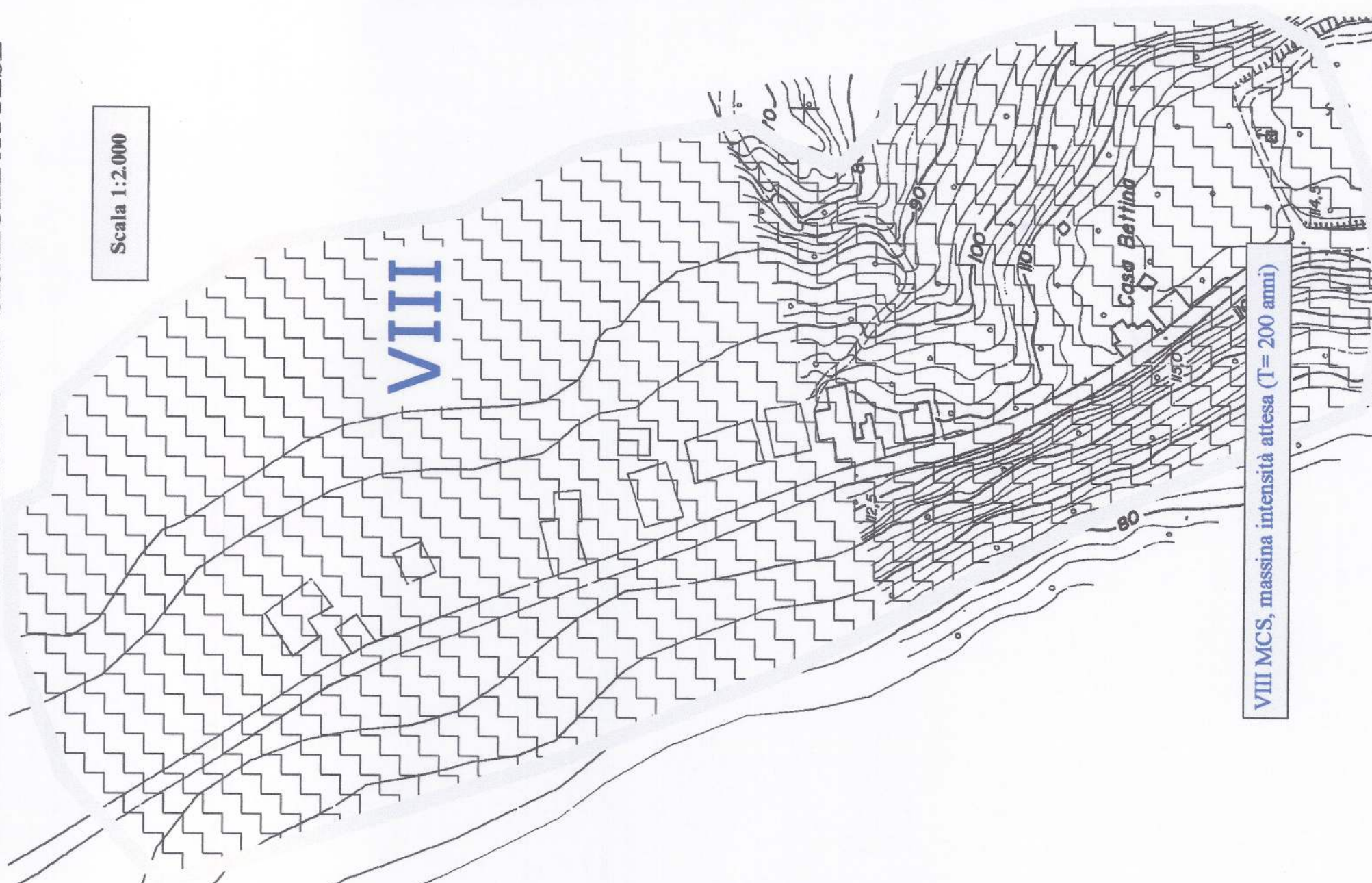
Scala 1:2.000



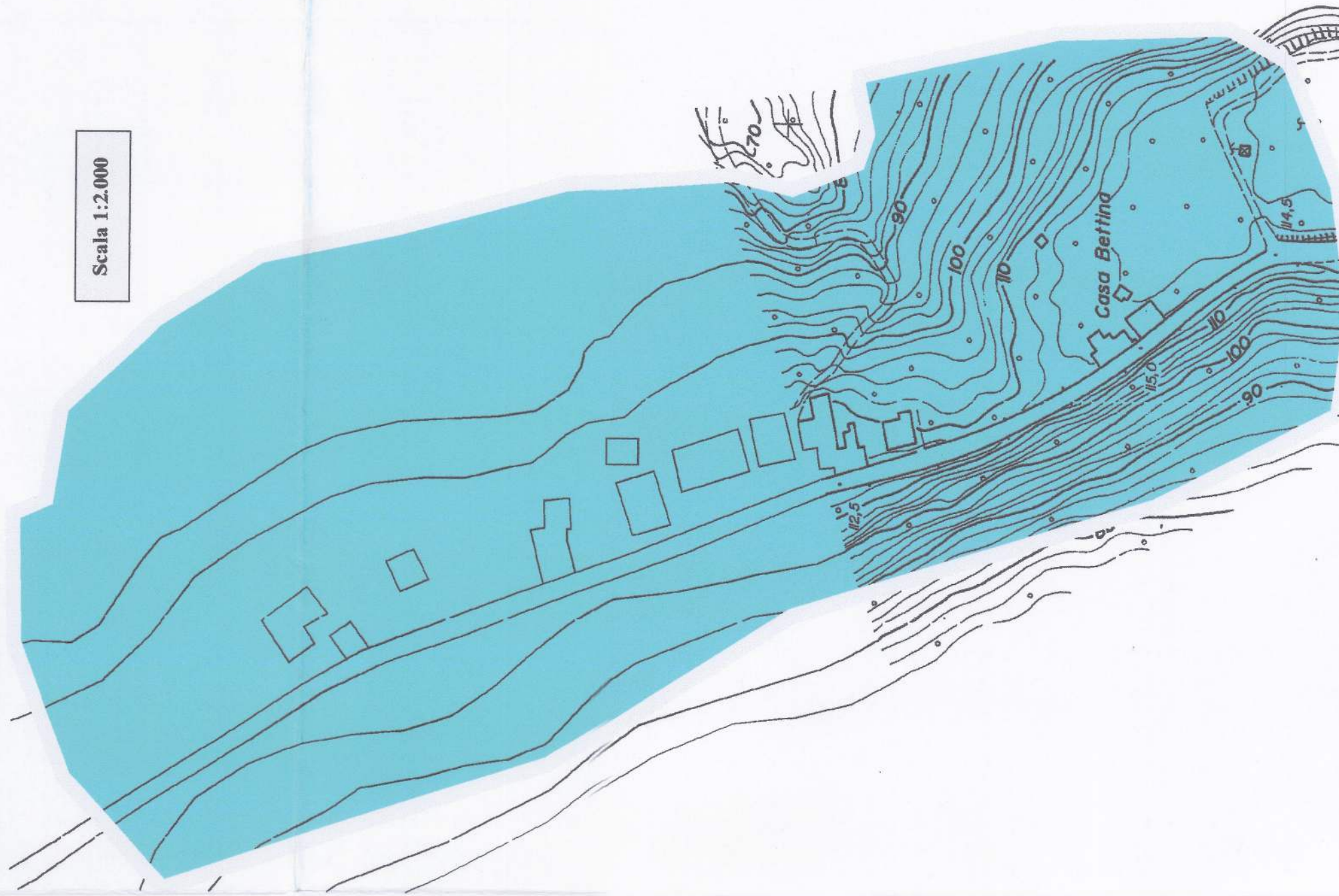
AGENTE MORFODINAMICO	FORMA O PROCESSO	SIMBOLO	STATO DI ATTIVITA'	
			Attivo	Inattivo
Gravità	Scarpate			*
Acque correnti superficiali	Alveo torrentizio in erosione		*	
Azione marina	Spianata di abrasione marina			*

CARTA DELLE MASSIME INTENSITA' SISMICHE ATTESE

Scala 1:2.000

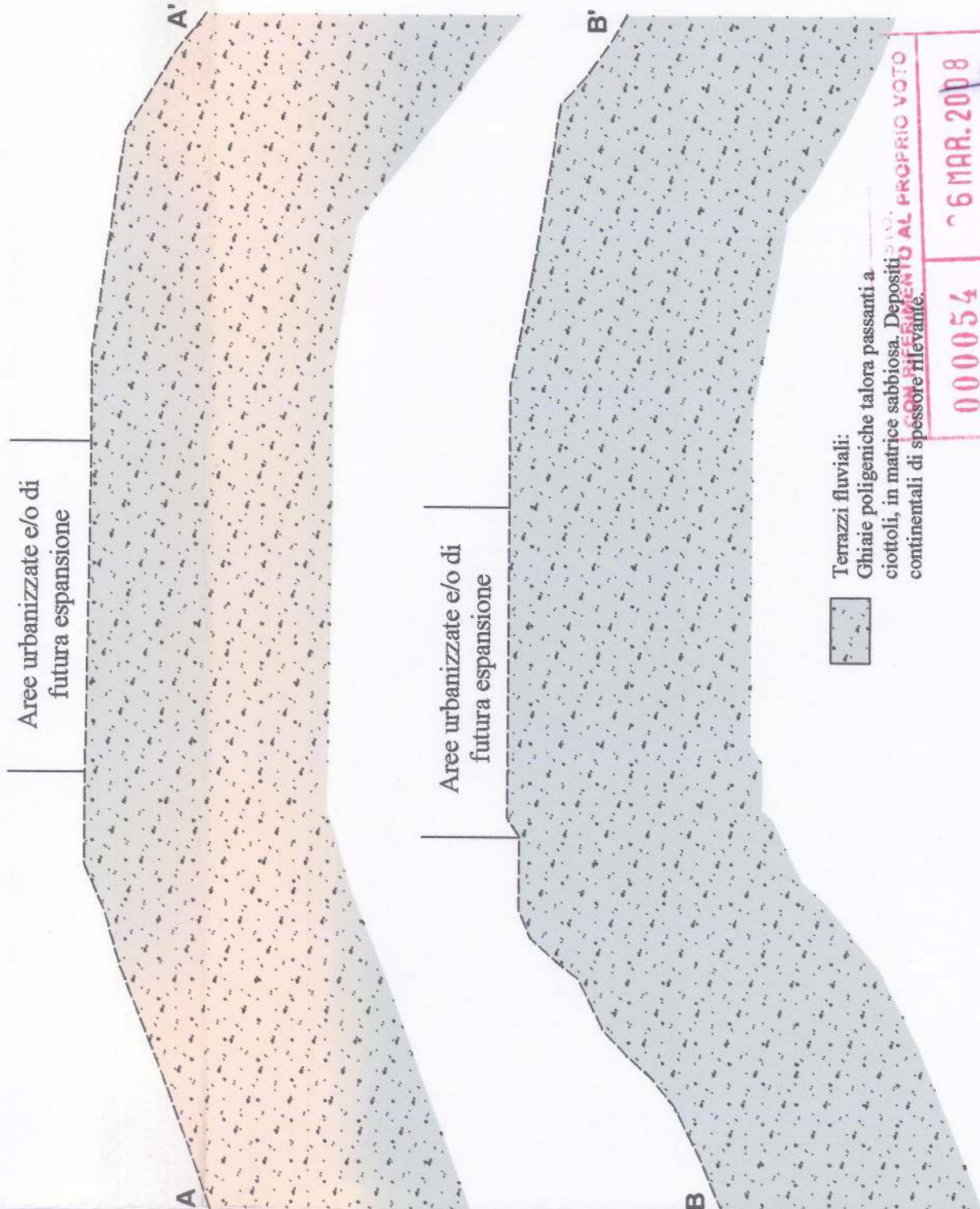


Scala 1:2.000



Terrazzi fluviali:
Ghiaie poligeniche talora passanti a ciottoli, in matrice sabbiosa. Depositi continentali di spessore rilevante.
- F -30°-35° - g = 1.90-2.00 t/mc - c = 0.00 t/mq;
- Materiali addensati

SEZIONI GEOLITOLOGICHE Scala 1:500



COMUNE DI SAN PIER NICETO

(PROVINCIA DI MESSINA)



IL PRESENTE DOCUMENTO COSTITUISCE
ALLEGATO N. 1 AL D.D.C.
000916 16 SET. 2008
REGIONE SICILIANA
REGIONE SICILIANA
REGIONE SICILIANA

UFFICIO DEL GENIO CIVILE
REGIONE SICILIANA
REGIONE SICILIANA
REGIONE SICILIANA

PIANO REGOLATORE GENERALE
AREE URBANIZZATE E/O DI FUTURA
ESPANSIONE

- TAV. IX ~ LOCALITA' CASA BETTINA -

COMUNE DI SAN PIER NICETO

(PROV. DI MESSINA)

"Copia conforme all'originale, adottato con delibera
Commissariale n.3 del 27.01.2005 e allegato e parte
integrante dell'atto."

San Pier Niceto li



Il Geologo Giuseppe RUGGERI

IL RESPONSABILE DEL PROCEDIMENTO

geom. Francesco Mito